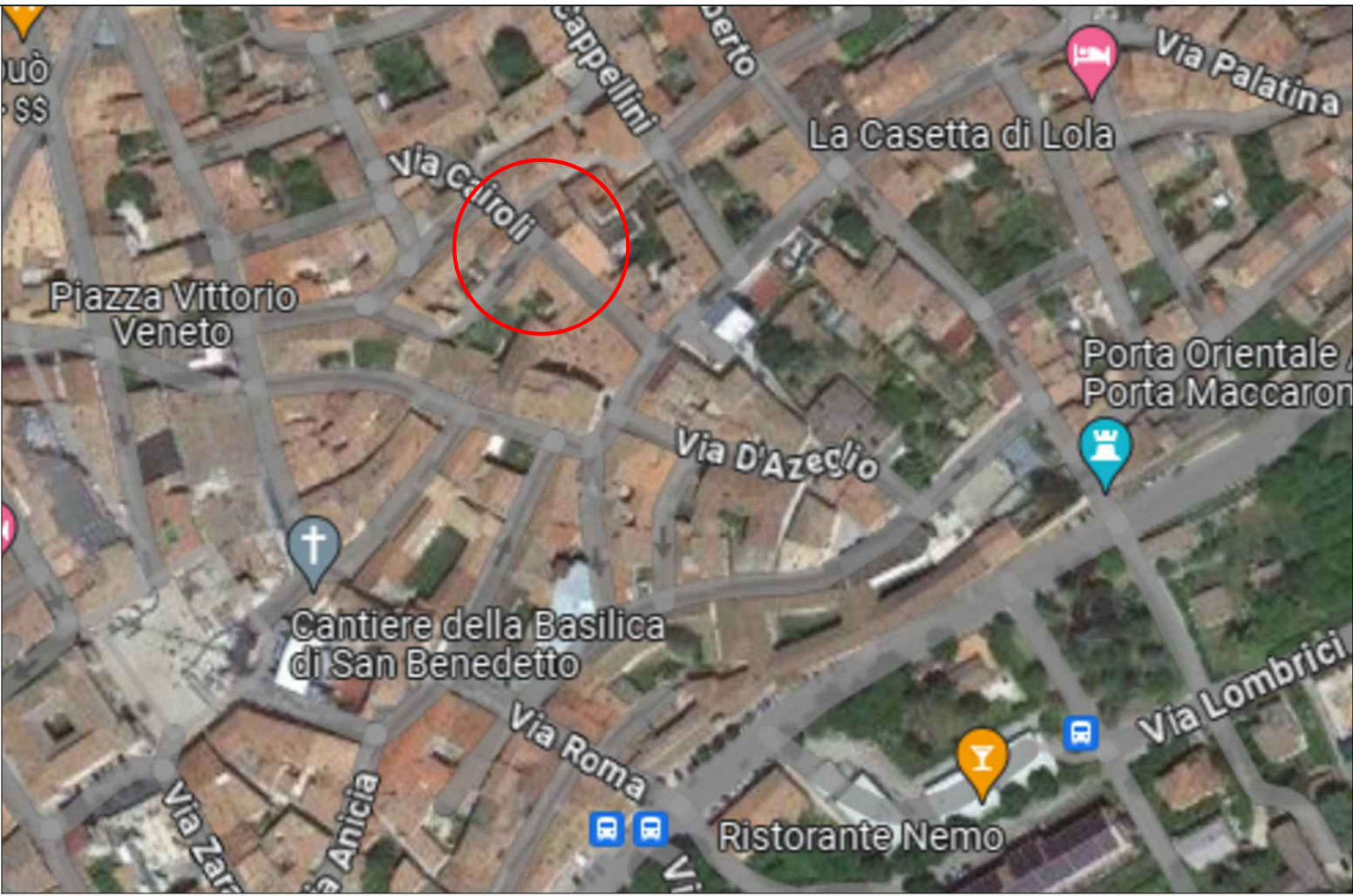


Planimetria generale - Scala 1:200



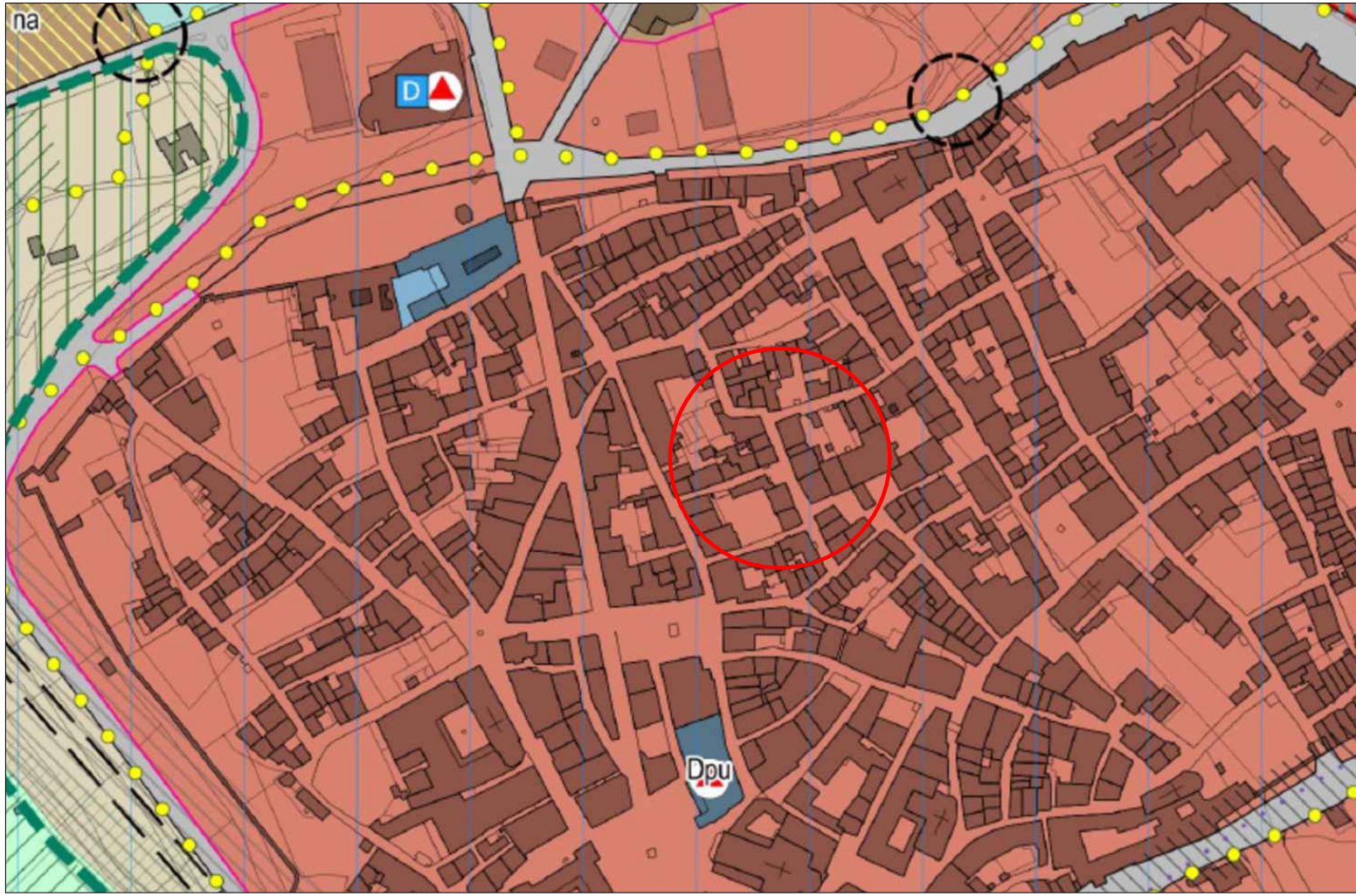
Ortofoto



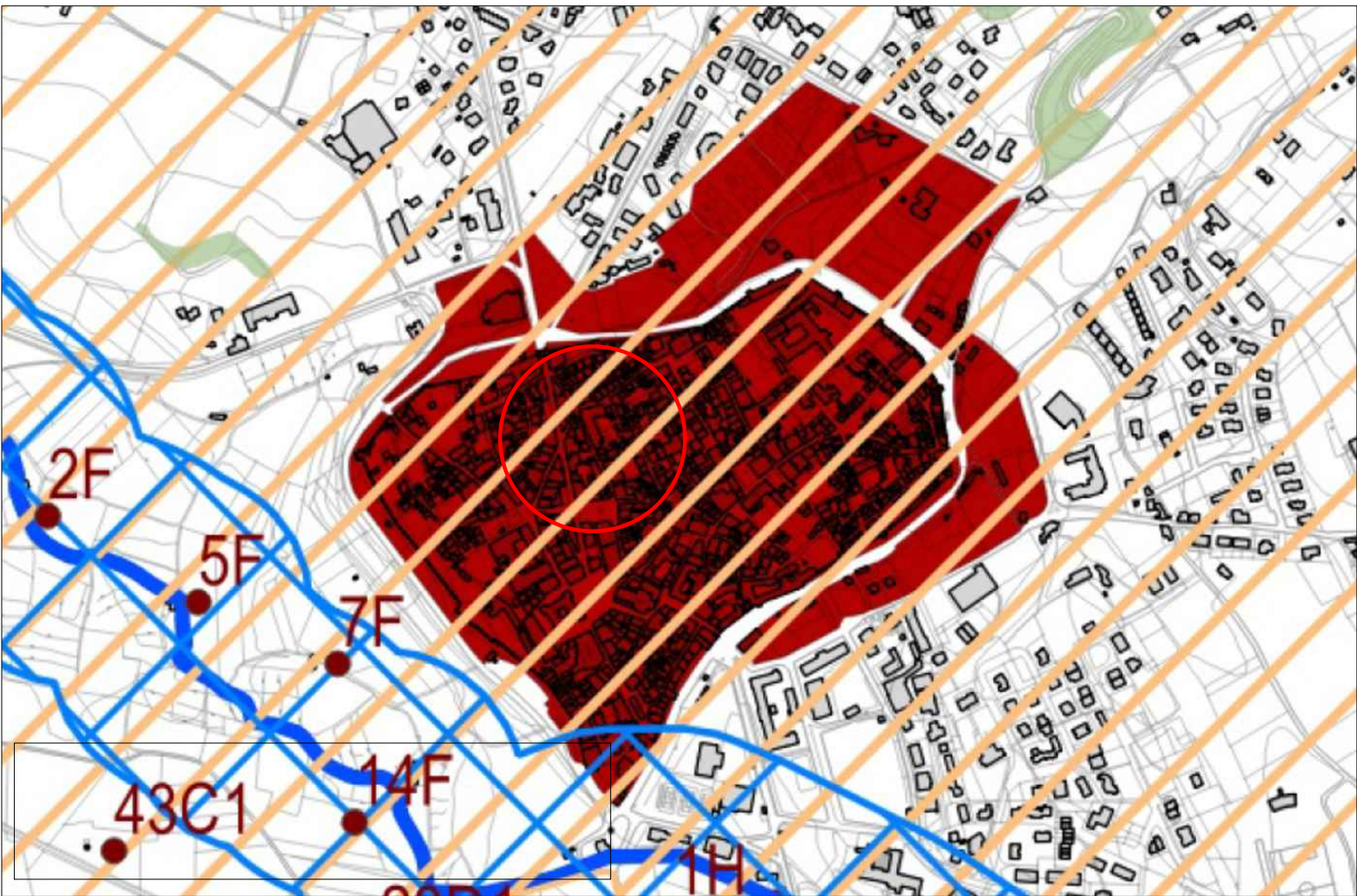
Stralcio catastale



PRG-PO



PRG-PS



Stralcio carta dei vincoli di tutela paesaggistica e storico culturale



FOTO 1



FOTO 2

proprietario/committente
VALNERINA SERVIZI S. C. P. A.
riferimenti catastali
foglio 120; part.lla 370

AUTORIZZAZIONE PER REALIZZAZIONE ALLACCIO
AL METANODOTTO ESISTENTE

LUIGI TRINCIA STUDIO
Ing. Arch. Luigi Trincia
Via del Lavoro SNC - 06048 Norcia (PG) - tel + 39 0743840132 - info@studiotrincia.com

COORDINATORE E PROGETTISTA ARCHITETTONICO
ING. ARCH. LUIGI TRINCIA

data emissione
19/09/2025
sezione
ARCHITETTONICO/STRUTTURE/IMPIANTI
oggetto
INQUADRAMENTO GENERALE

stato
DI FATTO
nome tavola
scale
VARIE

SF_02